



GDAŃSK

KONCEPCJA

ZRÓWNOWAŻONEGO ZAGOSPODAROWANIA

STREFY BUFOROWEJ LASÓW

TRÓJMIEJSKIEGO PARKU KRAJOBRAZOWEGO

(TPK)

Gdańsk, listopad 2015 r.



CEL OPRACOWANIA

Ochrona lasów Trójmiejskiego Parku Krajobrazowego (TPK)

poprzez:

- 1) zagospodarowanie wejść do lasów TPK;
- 2) stworzenie nowych miejsc rekreacji i wypoczynku na styku terenów zurbanizowanych z lasem TPK;
- 3) skanalizowanie ruchu pieszego w lasach TPK.

Miasto Gdańsk razem z Nadleśnictwem Gdańsk podjęło inicjatywę zagospodarowania i urządzenia wybranych wejść do lasów Trójmiejskiego Parku Krajobrazowego



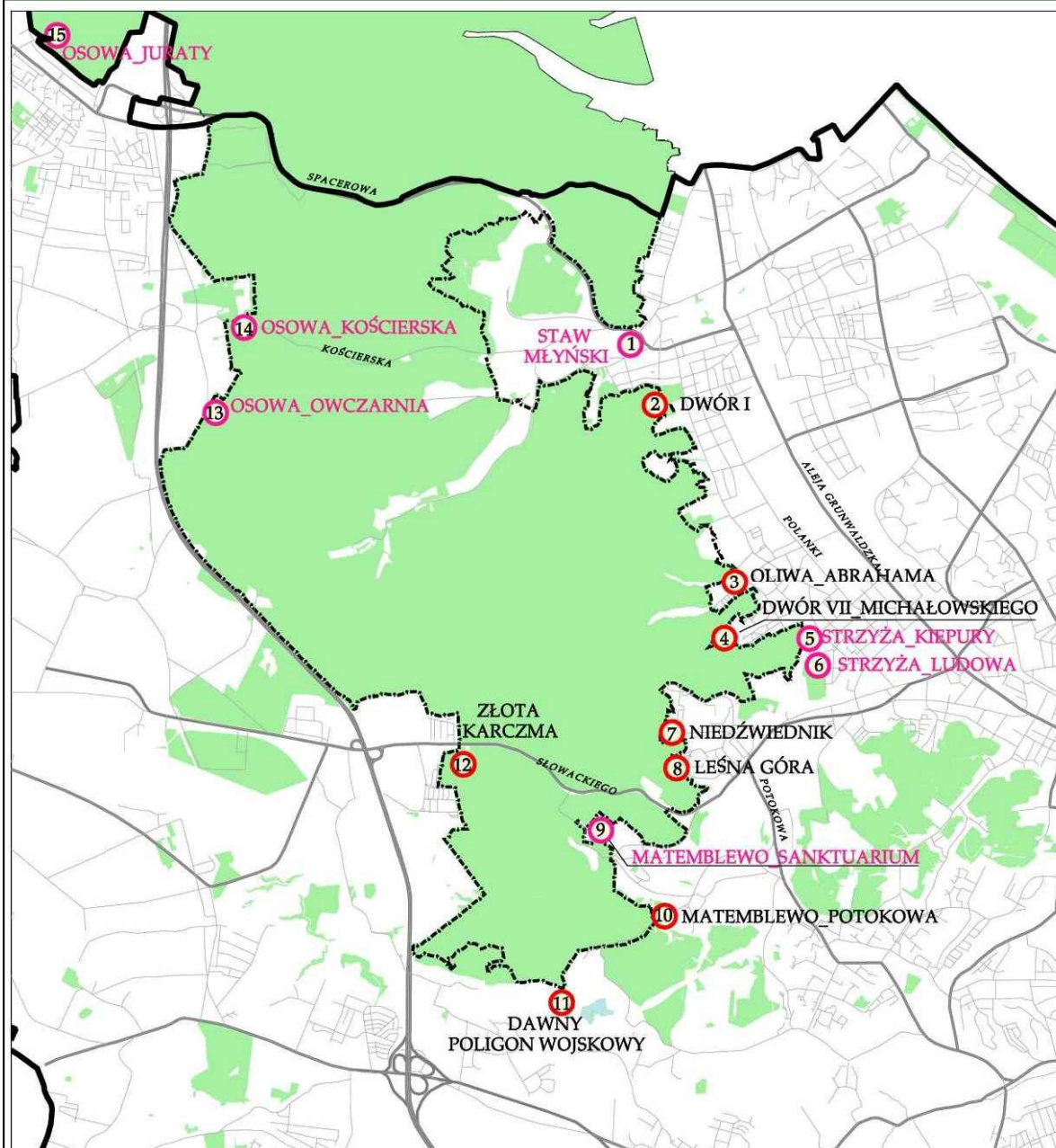
PROBLEMY FUNKCJONALNO - PRZESTRZENNE

- 1) nadmierna i rozproszona penetracja lasów TPK;
- 2) przypadkowe zagospodarowanie na styku z terenami leśnymi TPK;
- 3) brak elementów zagospodarowania rekreacyjnego
(np. wiaty, tablice informacyjne, ścieżki zdrowia);
- 4) ograniczona liczba miejsc parkingowych przy wejściach do lasu TPK.

Położenie lasów TPK na styku z terenami zurbanizowanymi powoduje, że są one postrzegane przez mieszkańców jako atrakcyjne miejsce rekreacji i wypoczynku. Aby zachować wysokie walory przyrodnicze lasu i jednocześnie udostępnić go dla mieszkańców w sposób zrównoważony, opracowano koncepcję zagospodarowania wybranych wejść do lasu, terenów rekreacji i wypoczynku na styku z lasem, a także zaproponowano przebieg trasy pieszej łączącej południowe jego fragmenty w rejonie Kiełpinka z Doliną Radości w Oliwie. Odpowiednio przygotowane miejsca rekreacji pozwolą na zminimalizowanie nadmiernego i rozproszonego ruchu turystycznego na terenach leśnych TPK i zapewnią ich ochronę. Jednocześnie realizacja koncepcji pozwoli na udostępnienie mieszkańcom innych cennych walorów przyrodniczych.




WYBRANE WEJŚCIA DO ZAGOSPODAROWANIA PO KONSULTACJACH



- zinwentaryzowano 32 wejścia do lasu TPK
- do konsultacji społecznej wybrano 10 wejść
- odbyło się 11 spotkań z Radami Dzielnic i mieszkańcami (uczestniczyło ok. 70 osób)
- wypełniono 633 ankiety
- złożono 30 uwag, wniosków i postulatów

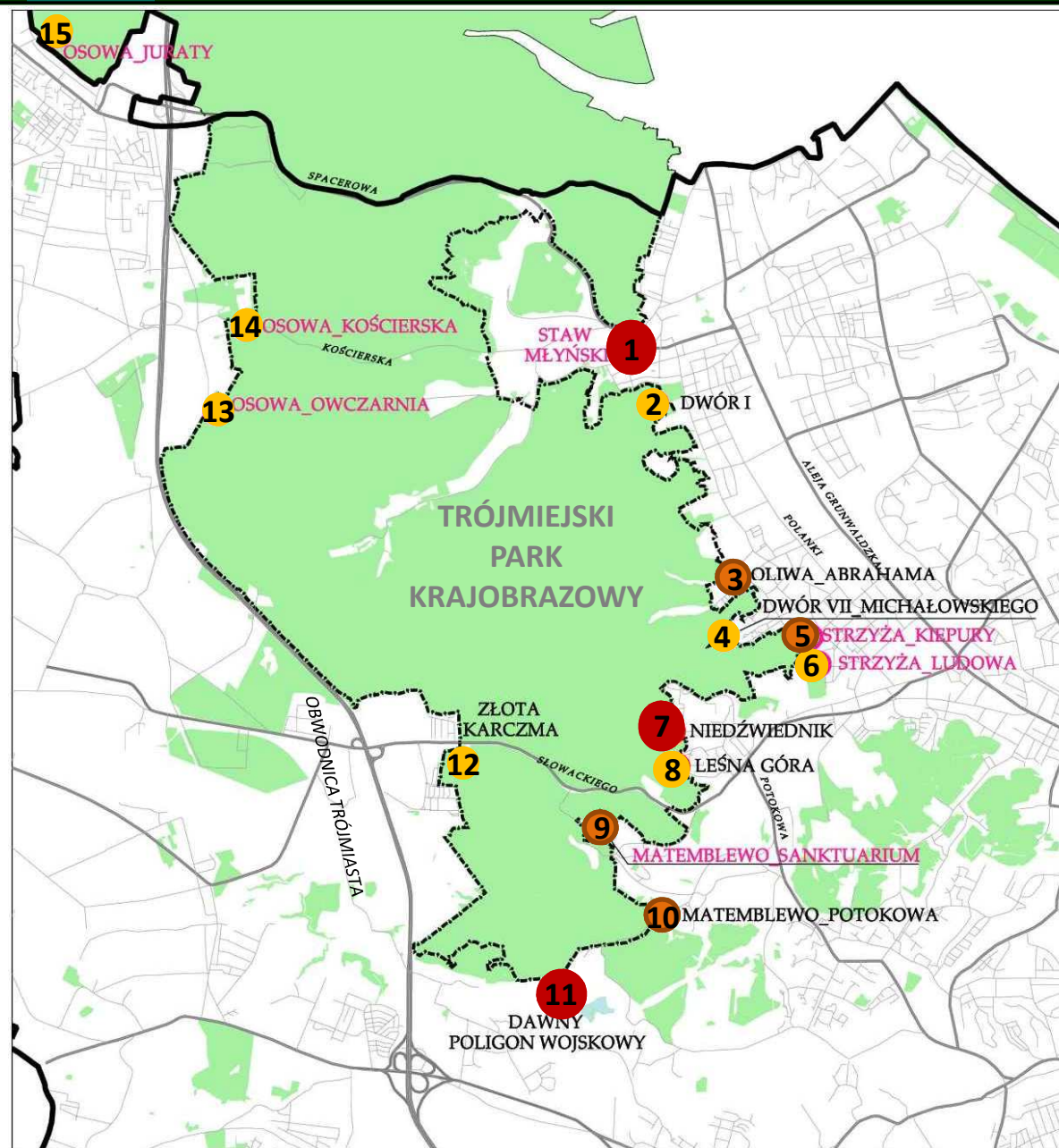
Po konsultacjach ostatecznie wybrano 15 wejść do TPK

- na wniosek mieszkańców dołączono 6 nowych wejść do TPK:
 - 5. **Strzyża ul. Kiepury**
 - 6. **Strzyża ul. Ludowa**
 - 9. **Matemblewo Sanktuarium**
 - 13. **Osowa ul. Owczarnia**
 - 14. **Osowa ul. Kościerska**
 - 15. **Osowa ul. Juraty**
- zmieniono 1 wejście w okolicy Kuźni Wodnej na **rejon wokół Stawu Młyńskiego**
- zrezygnowano z wejścia nr 3 Dwór III





PROPONOWANE KATEGORIE WEJŚĆ



KATEGORIA I

o bogatym wyposażeniu
w infrastrukturę rekreacyjno-sportową




KATEGORIA II

o podstawowym wyposażeniu
w infrastrukturę rekreacyjną



KATEGORIA III

o minimalnym wyposażeniu
w infrastrukturę rekreacyjną





OZNACZENIA



Wiata i przykrycie dachowe




Ogródek gastronomiczny



Ławka, siedzisko, urządzenie rekreacji



Oświetlenie



Toaleta publiczna



Punkt gastronomiczny



Poidelko



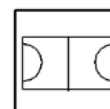
Miejsce do grillowania



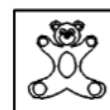
Miejsce na ognisko



Ścieżka zdrowia



Boisko



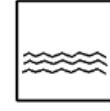
Plac zabaw dla dzieci



Parking samochodowy



Parking rowerowy



Wody otwarte



Element wodny











Kosz na śmieci



KAT. I



-  tablica informacyjna
-  tablica edukacyjna
-  wiata z ławkami
-  ławki
-  tenis stołowy
-  stoły szachowe
-  poidło
-  miejsce na grill
- P** parking
- R** parking rowerowy

WYPOSAŻENIE







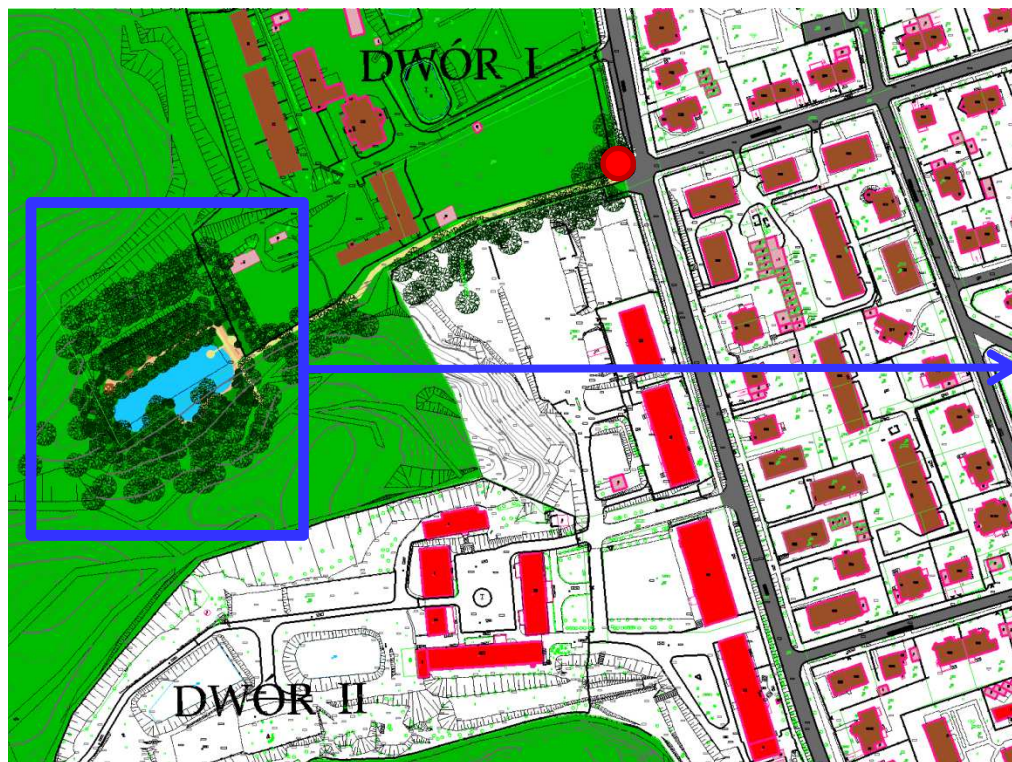


2. DWÓR I_KONCEPCJA ZAGOSPODAROWANIA

KAT. III

OZNACZENIA

- | | | | |
|---|----------------------|---|------------------|
|  | tablica informacyjna |  | ławki |
|  | tablica edukacyjna |  | poidelko |
|  | wiata z ławkami |  | parking rowerowy |



WYPOSAŻENIE











3. OLIWA_ul. A. Abrahama_KONCEPCJA ZAGOSPODAROWANIA

KAT. II

OZNACZENIA

-  tablica informacyjna
-  tablica edukacyjna
-  wiata z ławkami
-  ławki
-  fontanna
-  tenis stołowy
-  stoły szachowe
-  poidelko
- P** parking
- R** parking rowerowy

Szlak do Drogi do Radości

Lasy Trójmiejskiego Parku Krajobrazowego

Lasy Trójmiejskiego Parku Krajobrazowego

istniejące korty tenisowe

plac zabaw

siłownia

ul. A. Abrahama

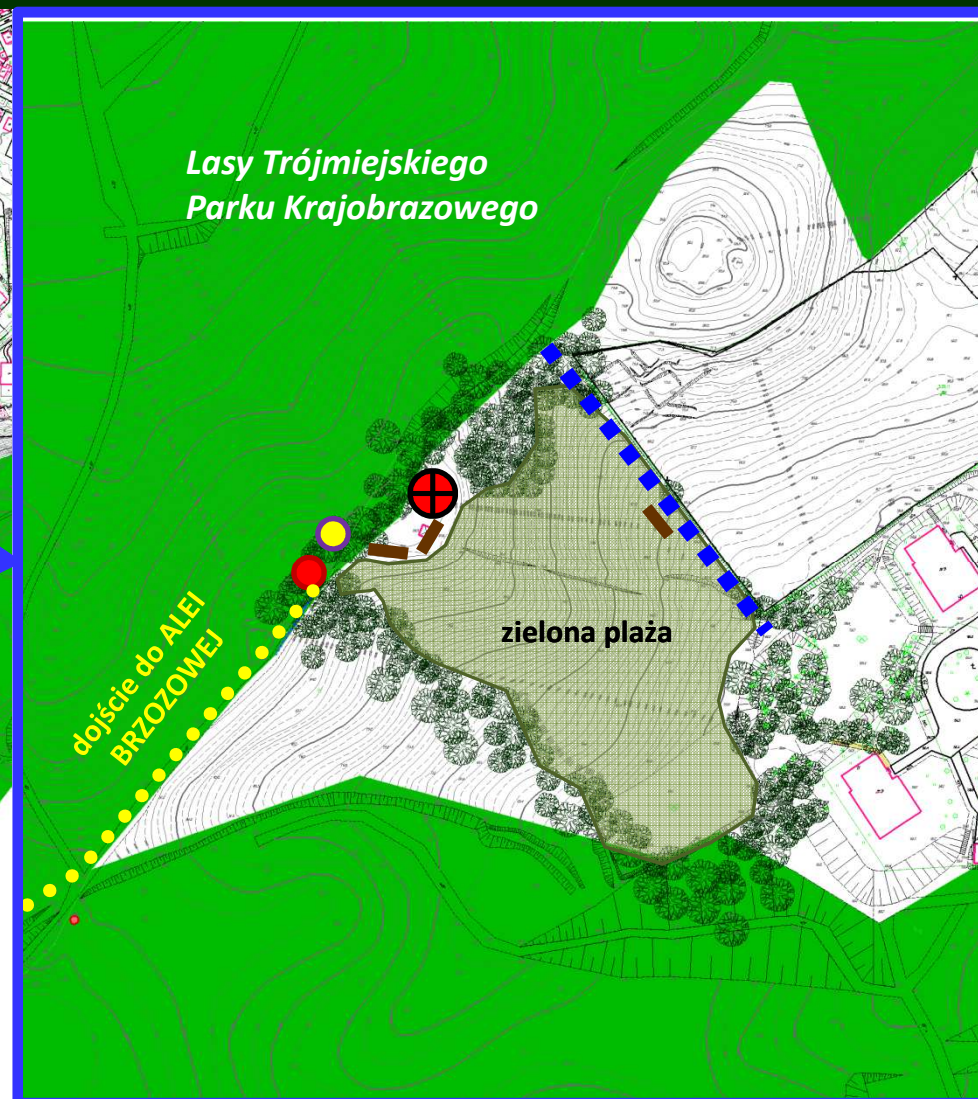
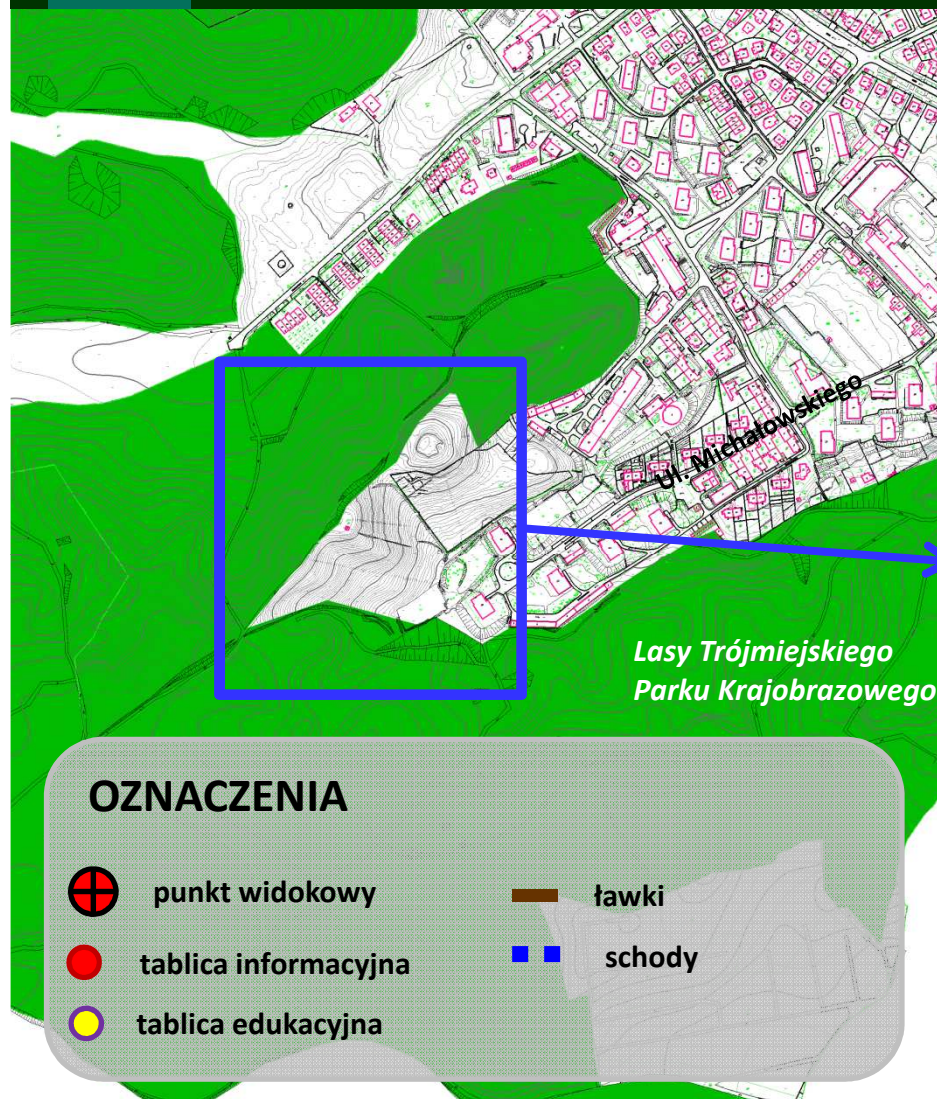
WYPOSAŻENIE





4. DWÓR VII – ul. Michałowskiego_KONCEPCJA ZAGOSPODAROWANIA

KAT. III



WYPOSAŻENIE





5. STRZYŻA_ ul. KIEPURY_KONCEPCJA ZAGOSPODAROWANIA

KAT. II



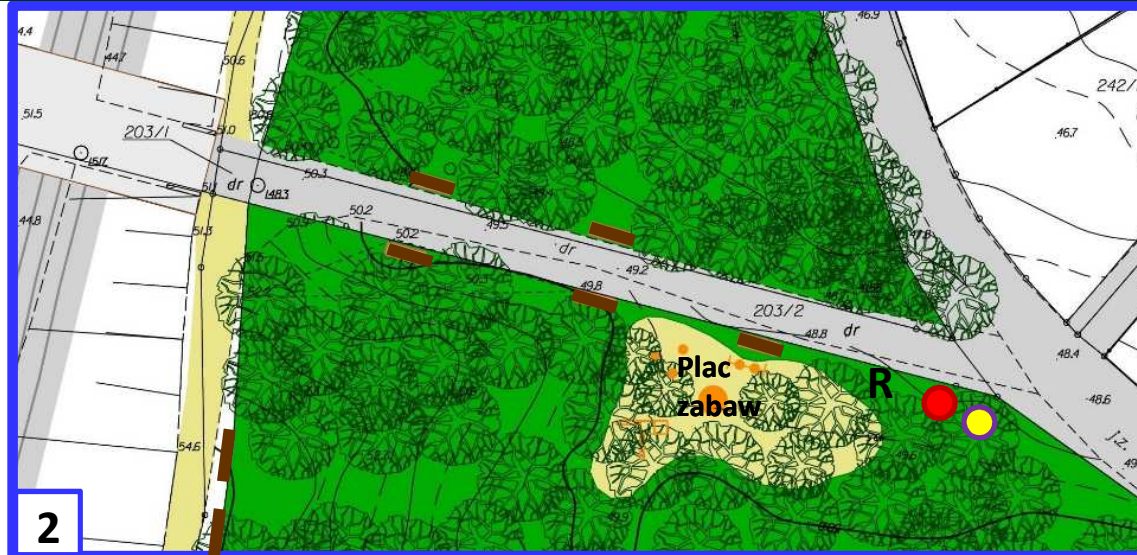
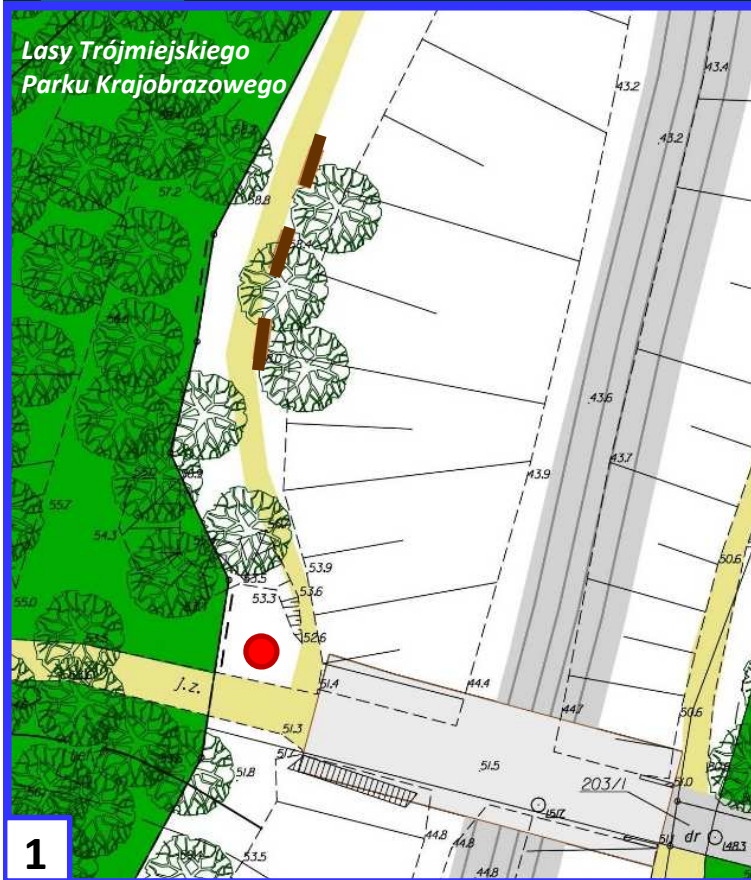
WYPOSAŻENIE









6. STRZYŻA_ ul. LUDOWA_KONCEPCJA ZAGOSPODAROWANIA

KAT. III



OZNACZENIA

-  tablica informacyjna
-  ławki
-  tablica edukacyjna
-  parking rowerowy

WYPOSAŻENIE





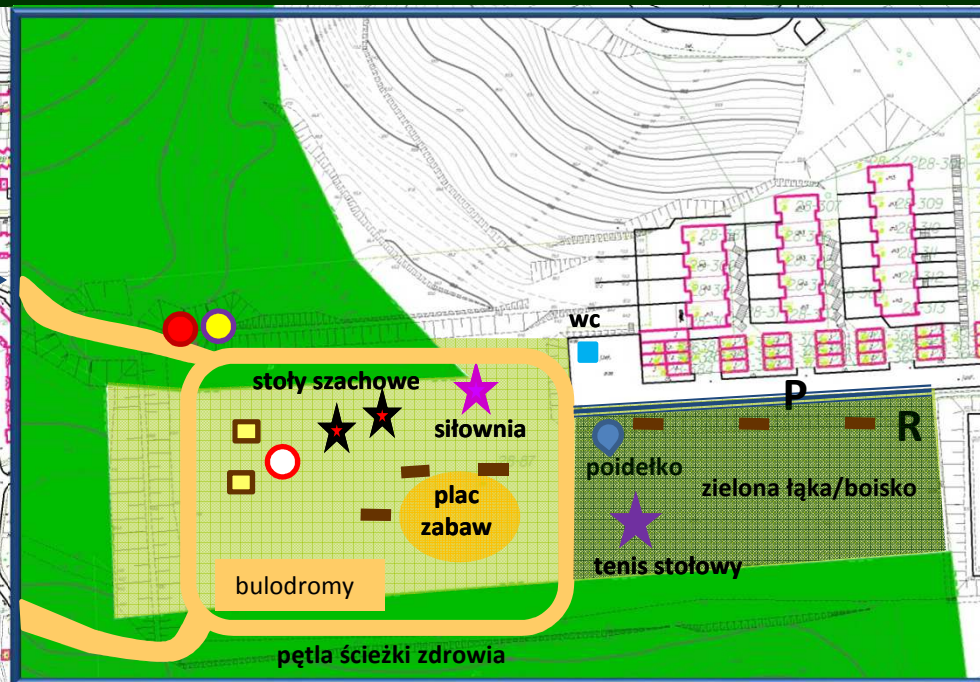
7.NIEDŹWIEDNIK_ ul. Niedźwiednik_KONCEPCJA ZAGOSPODAROWANIA

KAT. I

Lasy Trójmiejskiego
Parku Krajobrazowego

OZNACZENIA

- | | | | |
|---|-----------------------|---|----------------------|
| ★ | tenis stołowy | ● | tablica informacyjna |
| ★ | stoły szachowe | ● | tablica edukacyjna |
| ★ | siłownia | ■ | bulodrom |
| ○ | miejsce do grilla | ■ | zielona łąka/boisko |
| ■ | wiata | ■ | wc |
| ■ | ławki | P | parking na 16 mp |
| ● | poidelko | R | parking rowerowy |
| ■ | pętla ścieżki zdrowia | | |



WYPOSAŻENIE





8. LEŚNA GÓRA_KONCEPCJA ZAGOSPODAROWANIA

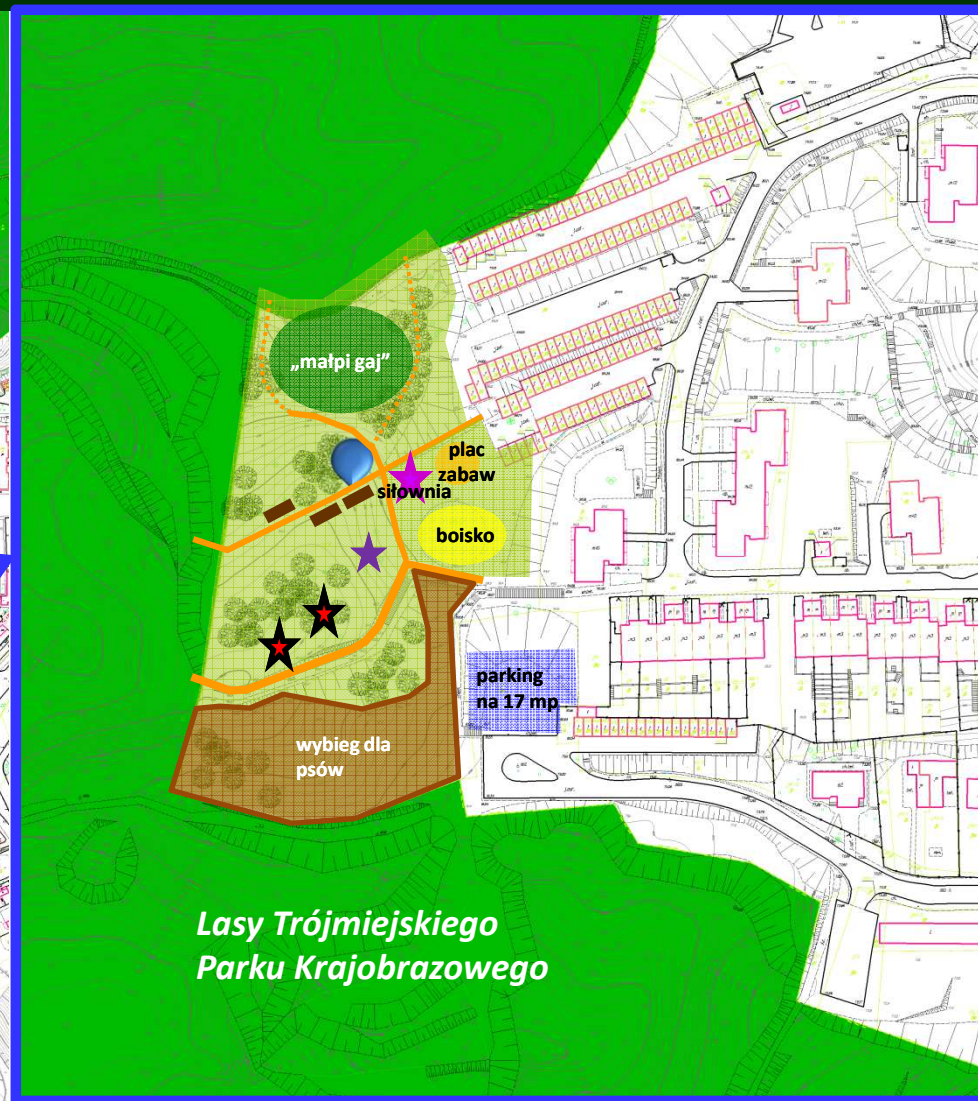
KAT. II

OZNACZENIA

- tenis stołowy
- stoły szachowe
- siłownia
- ławki
- poidelko



Lasy Trójmiejskiego
Parku Krajobrazowego



Lasy Trójmiejskiego
Parku Krajobrazowego

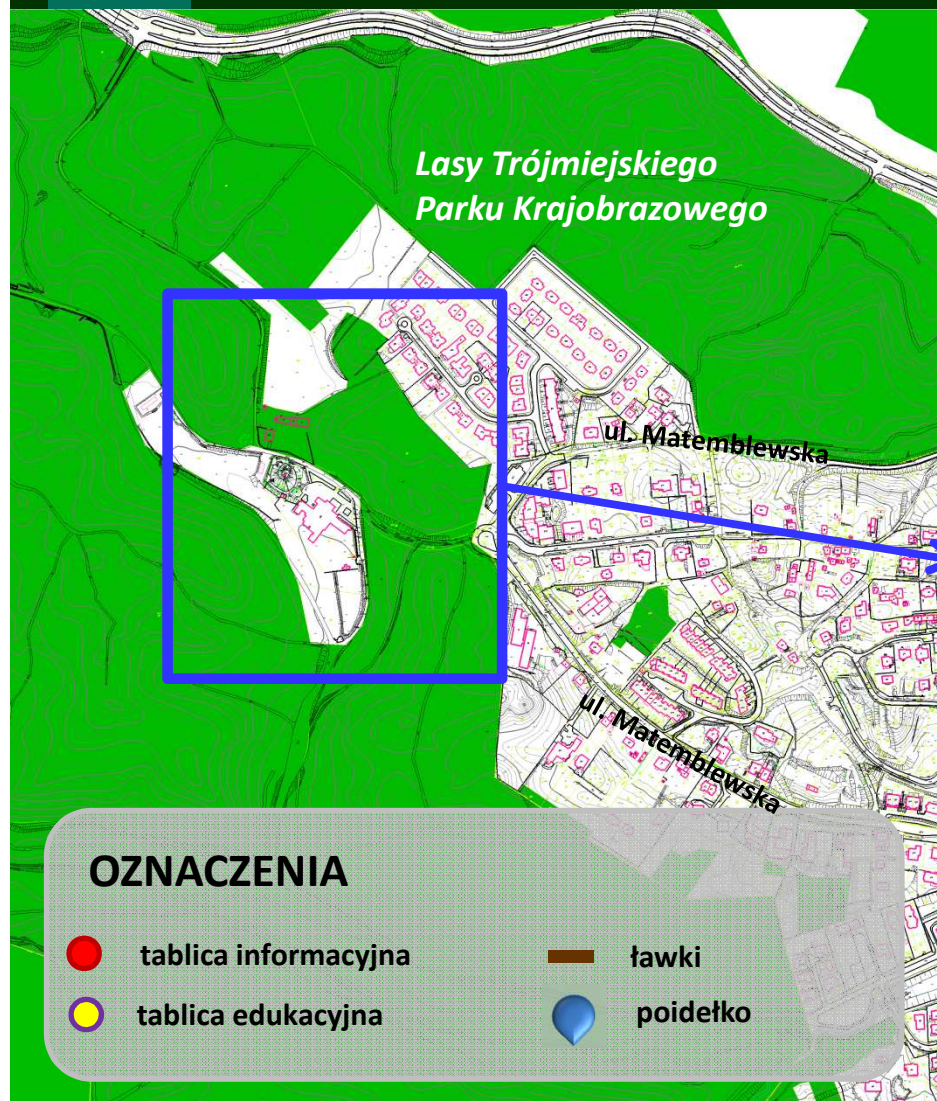
WYPOSAŻENIE





9. MATEMBLEWO - SANKTUARIUM_KONCEPCJA ZAGOSPODAROWANIA

KAT. II



OZNACZENIA

● tablica informacyjna

● tablica edukacyjna

— ławki

● poidetko



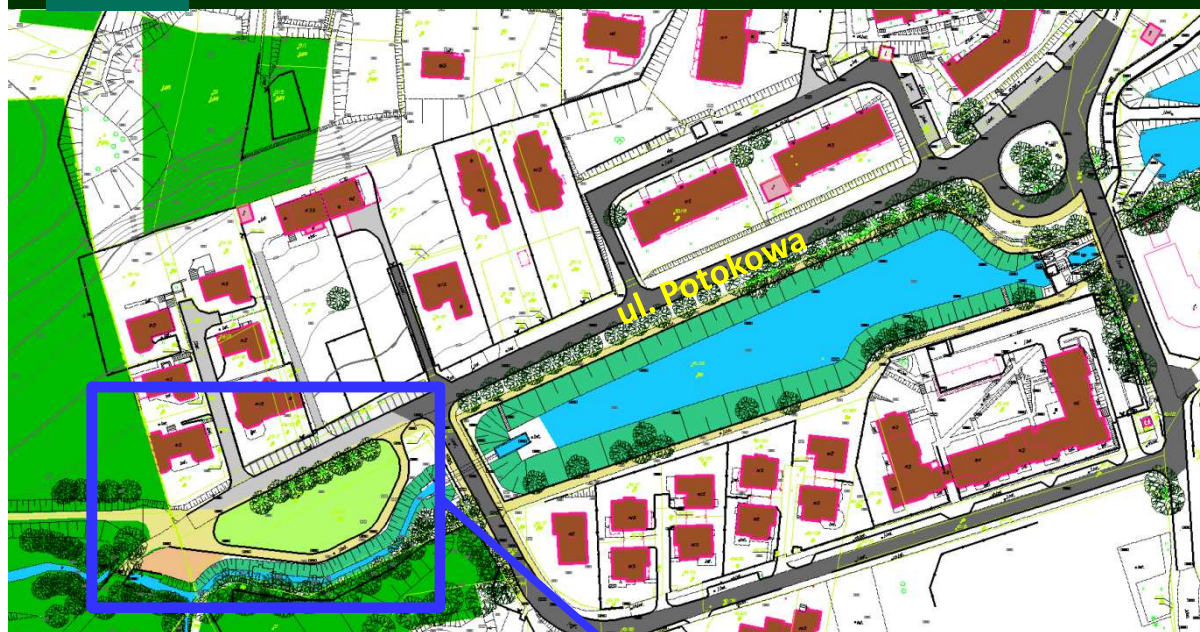
WYPOSAŻENIE





10. MATEMBLEWO_ul. Potokowa_KONCEPCJA ZAGOSPODAROWANIA

KAT. II

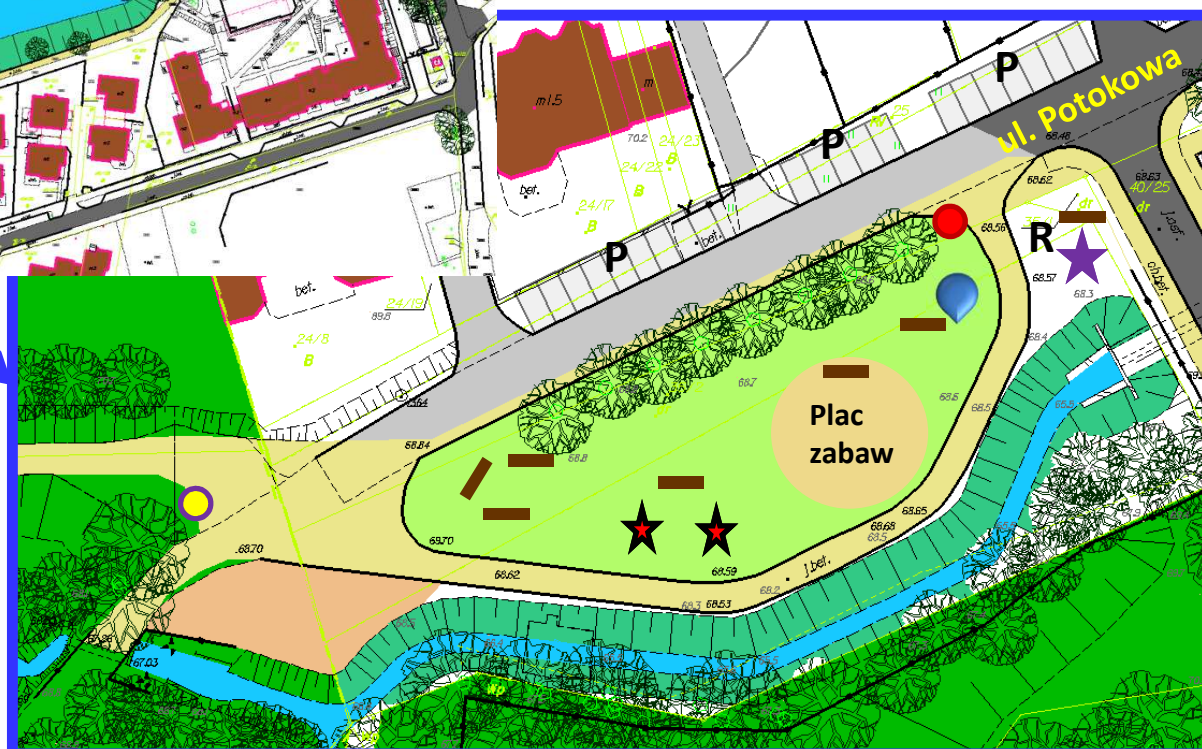


OZNACZENIA

- tablica informacyjna
- tablica edukacyjna
- ławki

OZNACZENIA

- tenis stołowy
- stoły szachowe
- poidelko
- P** parking
- R** parking rowerowy



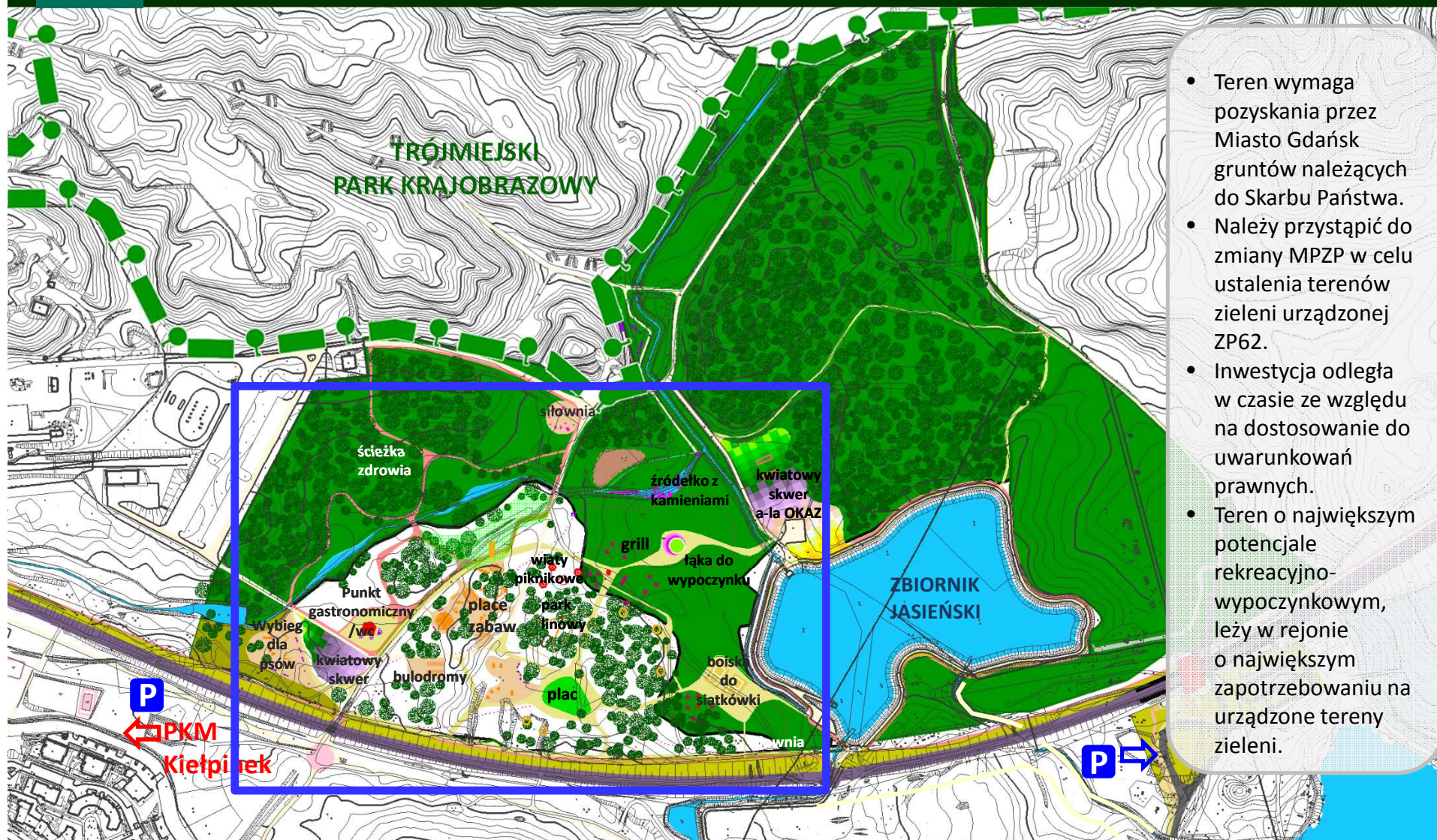
WYPOSAŻENIE





11. DAWNY POLIGON WOJSKOWY_ KONCEPCJA ZAGOSPODAROWANIA

KAT. I



- Teren wymaga pozyskania przez Miasto Gdańsk gruntów należących do Skarbu Państwa.
- Należy przystąpić do zmiany MPZP w celu ustalenia terenów zieleni urządzonej ZP62.
- Inwestycja odległa w czasie ze względu na dostosowanie do uwarunkowań prawnych.
- Teren o największym potencjale rekreacyjno-wypoczynkowym, leży w rejonie o największym zapotrzebowaniu na urządzone tereny zieleni.

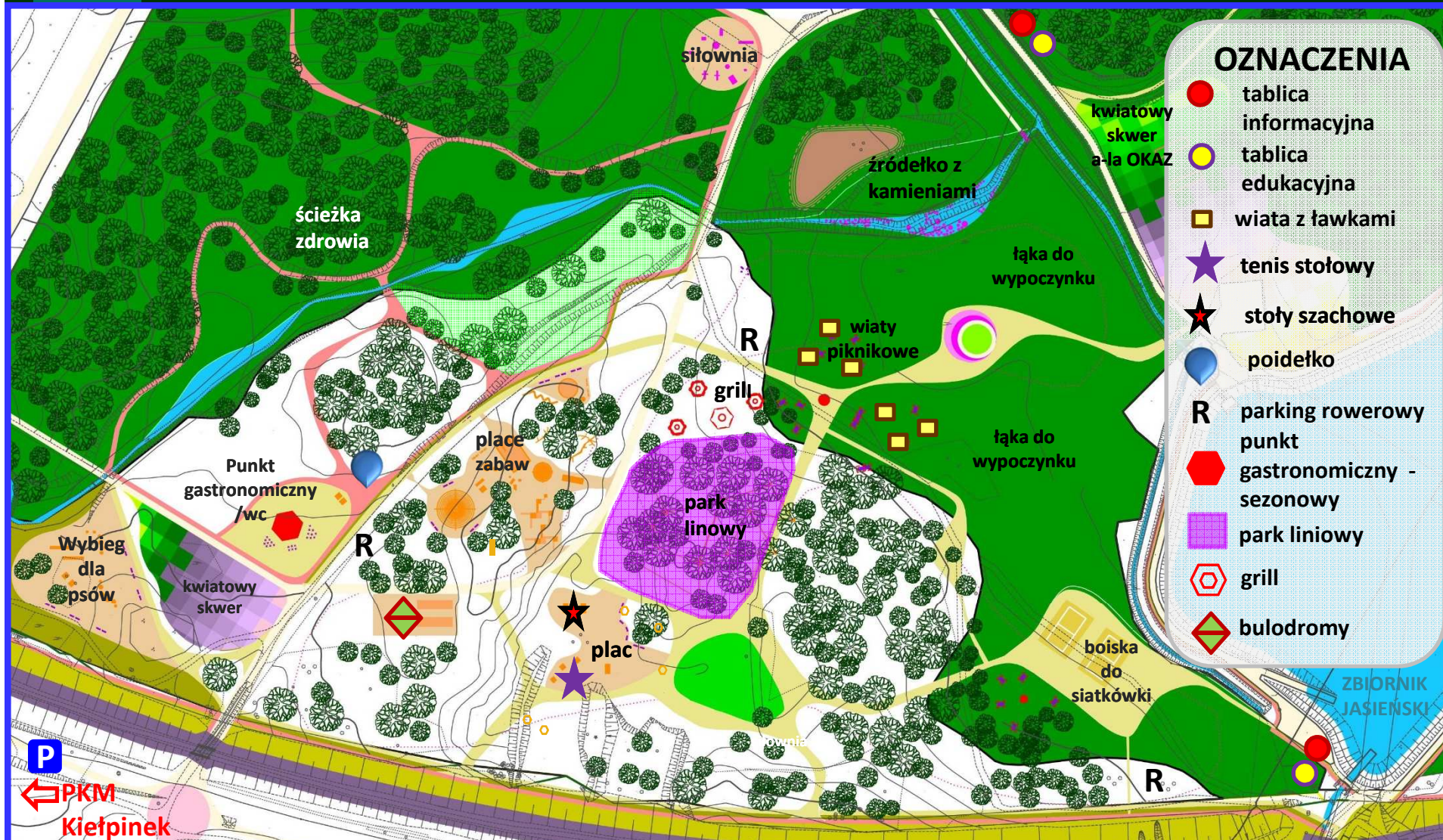
WYPOSAŻENIE





11. DAWNY POLIGON WOJSKOWY_ KONCEPCJA ZAGOSPODAROWANIA

KAT. I








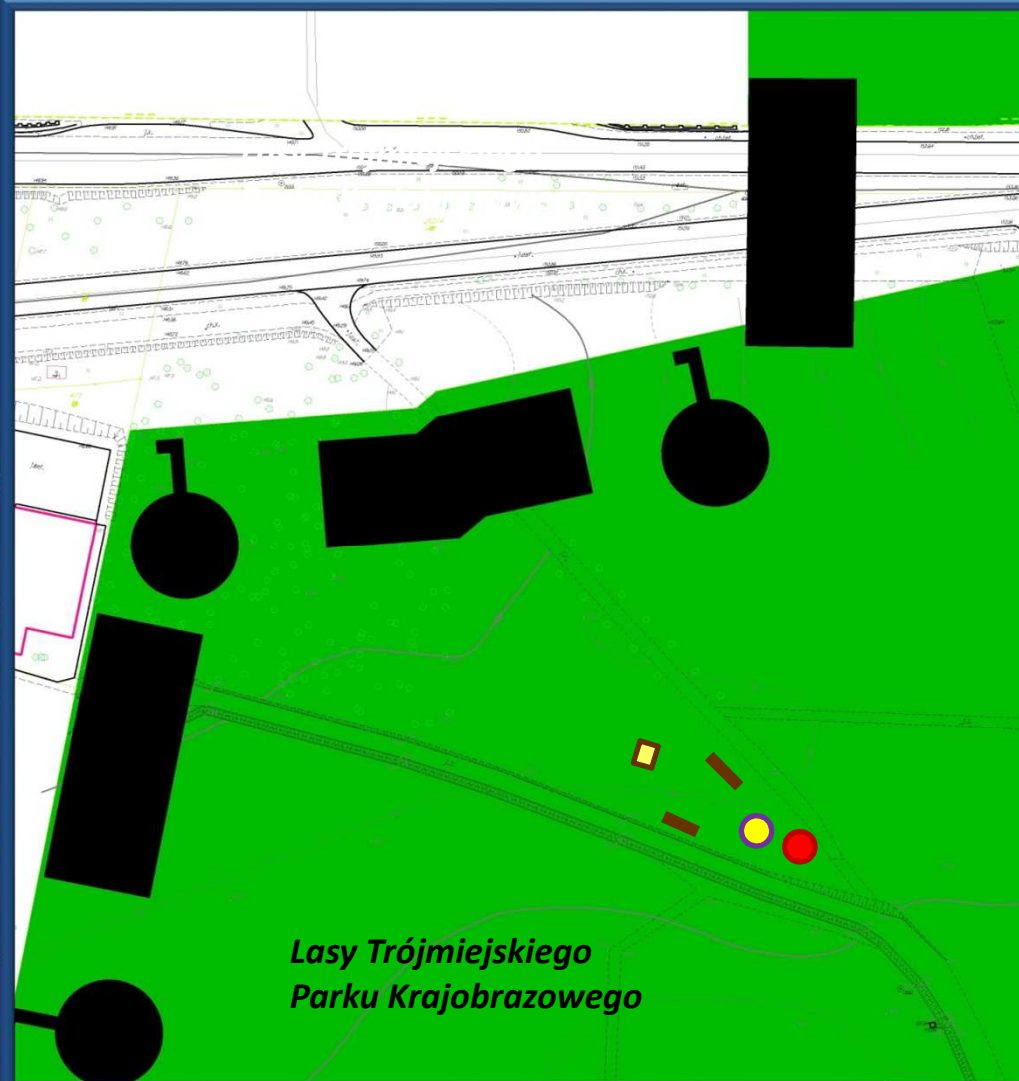
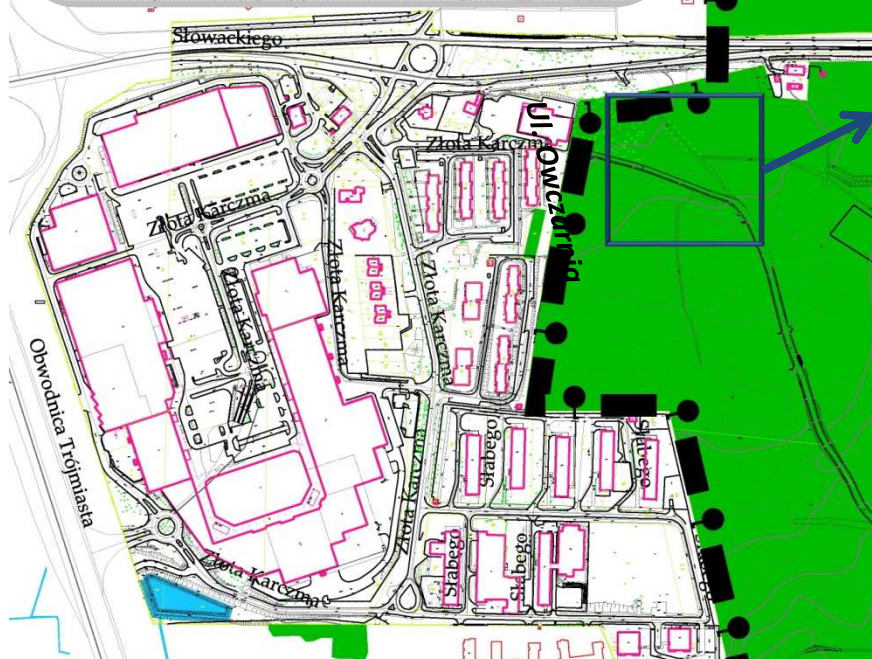
12.ZŁOTA KARCZMA_KONCEPCJA ZAGOSPODAROWANIA

KAT. III

OZNACZENIA

-  tablica informacyjna
-  tablica edukacyjna
-  wiata z ławkami

ławki



WYPOSAŻENIE





13. OSOWA NA ZAKOŃCZENIU ULICY OWCZARNIA

KAT. III

KONCEPCJA ZAGOSPODAROWANIA

OZNACZENIA

- tablica informacyjna
- tablica edukacyjna
- ławki
- wiata z ławkami

ul. Owczarnia

Lasy Trójmiejskiego
Parku Krajobrazowego

Lasy Trójmiejskiego
Parku Krajobrazowego

WYPOSAŻENIE









14. OSOWA NA ZAKOŃCZENIU ULICY KOŚCIERSKIEJ

KAT. III

_KONCEPCJA ZAGOSPODAROWANIA

OZNACZENIA

- | | | | |
|---|----------------------|---|-----------------|
|  | tablica informacyjna |  | ławki |
|  | tablica edukacyjna |  | wiata z ławkami |

Ul. Kościerska

Lasy Trójmiejskiego
Parku Krajobrazowego

Lasy Trójmiejskiego
Parku Krajobrazowego

WYPOSAŻENIE





15. OSOWA NA ZAKOŃCZENIU ULICY JURATY

KAT. III

_KONCEPCJA ZAGOSPODAROWANIA

OZNACZENIA

- tablica informacyjna
- tablica edukacyjna
- wiata z ławkami
- ławki
- R parking rowerowy

Ul. Juraty



1. ZAGOSPODAROWANIE DOCELOWE (328 m²):

- WYBIEG DLA PSÓW

2. ZAGOSPODAROWANIE TYMCZASOWE DO CZASU REALIZACJI POŁĄCZENIA DROGOWEGO (729 m²):

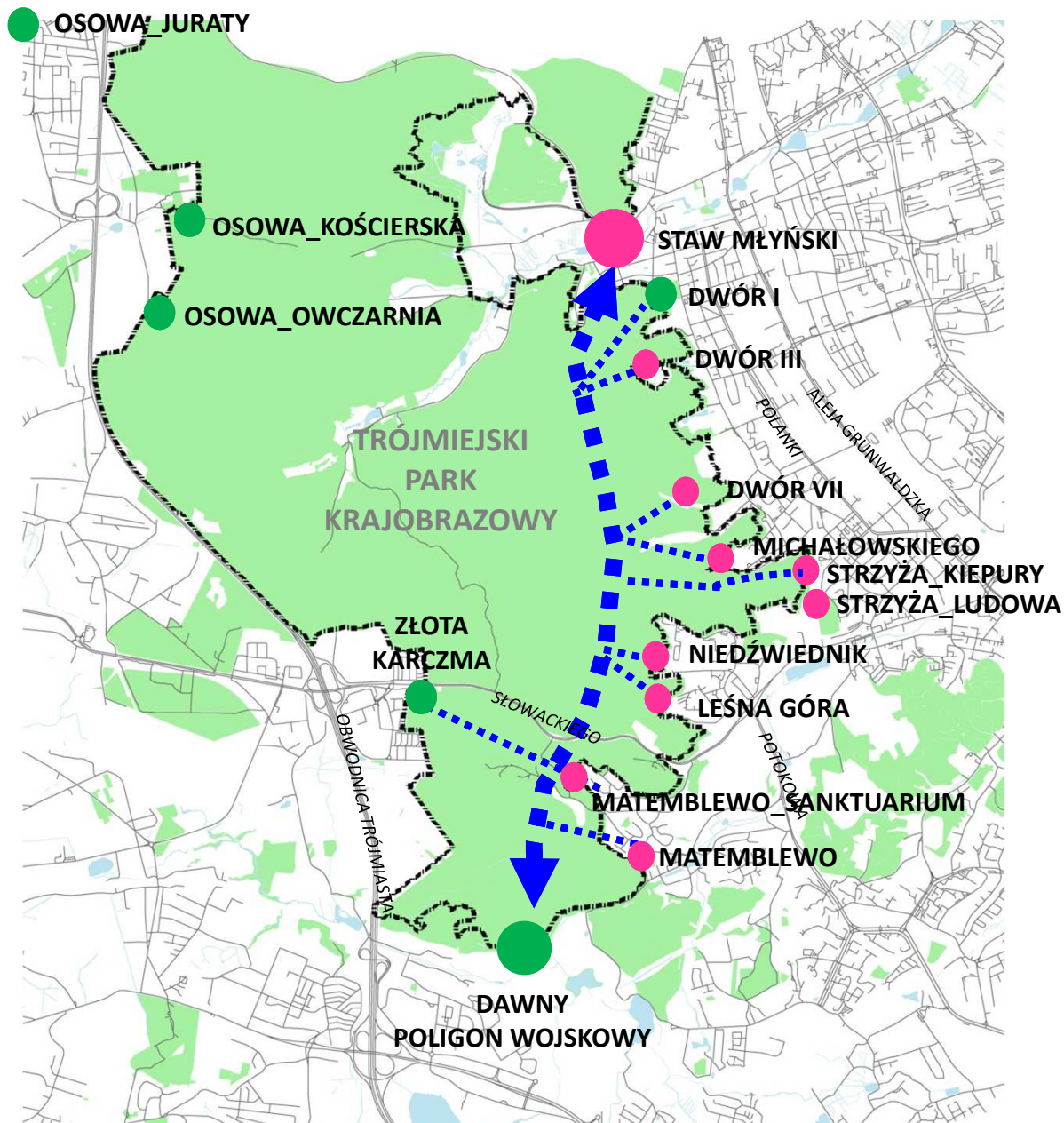
- ŁAWECZKI, SIEDZISKA
- TABLICA INFORMACYJNA
- PARKING ROWEROWY
- OŚWIETLENIE
- ŚMIETNIK
- WYKORZYSTANIE ISTNIEJĄCEJ ZIELENI WYSOKIEJ

WYPOSAŻENIE





„DROGA DO RADOŚCI”






„DROGA DO RADOŚCI”

- łącząca miejsca rekreacyjne,
- przyjazna dla każdego,
- o nawierzchni naturalnej,
- oznakowana
- wyposażona w infrastrukturę turystyczną (urządzenia do rekreacji, wiaty, ławki)
- z miejscem widokowym





GDAŃSK



Zespół autorski:

Ewa Mączka - koordynator

Piotr Bąkiewicz

Anna Borzyszkowska

Bogusław Grechuta


Dobrosława Jakubowska

Julia Nowosielecka

Beata Ochmańska

Adam Rodziewicz

Małgorzata Walicka-Podolska



BIURO ROZWOJU GDAŃSKA

Zespół Ochrony Środowiska

tel.: 58 30-84-407, 30-84-432

zos@brg.gda.pl, tpk@brg.gda.pl, brg@brg.gda.pl,